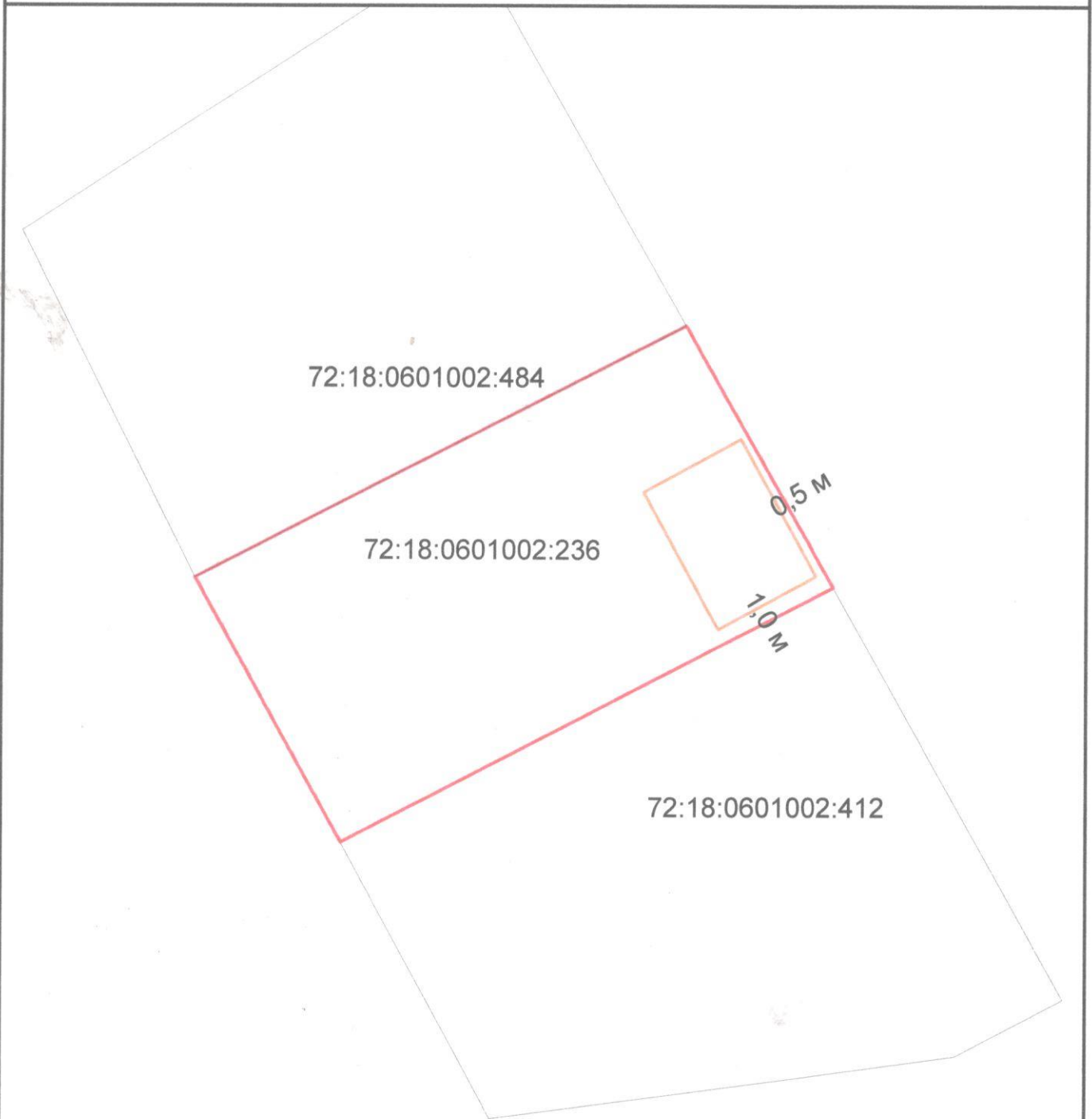





Схема планировочной организации земельного участка
М 1:500



Условные обозначения:

-  - границы земельного участка с кадастровым номером 72:18:0601002:236
-  - границы смежных земельных участков
-  - здания, сооружения

Координаты здания

	x	y
1	547 449,96	490 035,48
2	547 470,95	490 076,17
3	547 449,21	490 088,51
4	547 427,93	490 047,62